

Réutilisation des informations publiques : licence clic

Le Conseil Départemental de l'Eure vous autorise à réutiliser librement les informations contenues sur ce site (voir les [documents en ligne](#)), sous réserve de votre engagement à respecter le règlement de réutilisation des informations publiques adopté par l'assemblée départementale ([voir le règlement](#)).


Pour toute autre utilisation des informations publiques et des données mises en ligne, notamment à des fins commerciales ou à des fins de large diffusion, consultez le règlement précité et contactez le service des [Archives départementales de l'Eure](#).

Dernière mise à jour le

J'accepte les conditions de la licence

Je refuse


 **Contexte** : France > Eure > Andelys



Église des Andelys (Eure), nef et chœur.
37 Fi 1070 , 1924-1938 , Andelys (Les) (Eure, France)

1 média

 **Contexte** : France > Eure > Andelys



Église des Andelys (Eure), triforium.
37 Fi 2611 , 1924-1938 , Andelys (Les) (Eure, France)

1 média

 **Contexte** : France > Eure > Andelys



Collégiale Notre-Dame des Andelys (Eure), portail ouest.
37 Fi 1081 , 1924-1938 , Andelys (Les) (Eure, France)

1 média

 **Contexte** : France > Eure > Andelys



Église Sainte-Clothilde des Andelys (Eure), verrière "Miracle de Théophile".
37 Fi 803 , 1924-1938 , Andelys (Les) (Eure, France)

1 média

 **Contexte** : France > Eure > Andelys



Église des Andelys (Eure), côté nord.
37 Fi 2463 , 1924-1938 , Andelys (Les) (Eure, France)

1 média


 **Contexte** : France > Eure > Andelys



Lithographie représentant le portail de l'église des Andelys (Eure).

37 Fi 2525 , 1924-1938 , Andelys (Les) (Eure, France)

1 média


 **Contexte** : France > Eure > Andelys



Église des Andelys (Eure), façade ouest.

37 Fi 3123 , 1924-1938 , Andelys (Les) (Eure, France)

1 média


 **Contexte** : France > Eure > Andelys



Église des Andelys (Eure), portail nord, lithographie.

37 Fi 2805 , 1924-1938 , Andelys (Les) (Eure, France)

1 média


 **Contexte** : France > Eure > Andelys



Église des Andelys (Eure), façade ouest.

37 Fi 3120 , 1924-1938 , Andelys (Les) (Eure, France)

1 média

 **Contexte** : France > Eure > Andelys

Andelys (Les) _ Atlas : "Plan d'alignement".

5 PI 2 , 1843 , Andelys (Les) (Eure, France)

Par RICHARD, agent voyer en chef du département. _ 1e août 1843 _ O. Ms. papier, encre couleurs, aquarellé, échelle des feuilles : 1/500e _ Atlas : 55 x 68 x 5 ; feuilles numérotées : 103,3 x 65,5 sauf mention spéciale _ - Plan d'assemblage Grand Andely, échelle : 1/2000e _ - Plan d'assemblage Petit Andely . échelle 1/2000e 1- Quartier de la Place Notre-Dame 2- Quartier du boulevard du Chapitre. rue Saint-Jean 3-

 **Contexte** : ANDELYS (Les)



Église Saint-Sauveur des Andelys (Eure), côté nord.

37 Fi 650 , 1924-1938 , Andelys (Les) (Eure, France)

1 média

 **Contexte** : France > Eure > Andelys



Église des Andelys (Eure), arcade du chœur.

37 Fi 3078 , 1924-1938 , Andelys (Les) (Eure, France)


1 média

 **Contexte** : France > Eure > Andelys



Église Sainte-Clothilde des Andelys (Eure), pietà.

37 Fi 2461 , 1924-1938 , Andelys (Les) (Eure, France)

 **Contexte** : France > Eure > Andelys