

# Réutilisation des informations publiques : licence clic

Le Conseil Départemental de l'Eure vous autorise à réutiliser librement les informations contenues sur ce site (voir les [documents en ligne](#)), sous réserve de votre engagement à respecter le règlement de réutilisation des informations publiques adopté par l'assemblée départementale ([voir le règlement](#)).


Pour toute autre utilisation des informations publiques et des données mises en ligne, notamment à des fins commerciales ou à des fins de large diffusion, consultez le règlement précité et contactez le service des [Archives départementales de l'Eure](#).

Dernière mise à jour le

J'accepte les conditions de la licence

Je refuse


 **Contexte** : Croisy-sur-Eure



Haye-Saint-Sylvestre (La). Section C \_ de l'Eglise et des Bourlières \_ 2e et dernière Feuille  
3PL/1255/7 , 17 Aout 1834 , Haye-Saint-Sylvestre (La) (Eure, France)  
Befrey \_ Les Pérelles \_ le Bois Branger \_ Les Bourlières

1 média


 **Contexte** : Haye-Saint-Sylvestre (La)



Barre-en-Ouche (La). Section E \_ du Bois-Baril et des Gastines \_ 1 2e et dernière Feuilles  
3PL/748/12 , 23 mars 1833 , Barre-en-Ouche (La) (Eure, France)  
Le Vieux Jardin \_ Les Pérelles \_ Les Grisons \_ Le Bois Baril \_ La Riboudière

1 média

 **Contexte** : Barre-en-Ouche (La)



Iville. Section A \_ du hameau des Mares \_ Feuille Unique  
3PL/1193/2 , 27 octobre 1845 , Iville (Eure, France)  
Le Pot de Vin \_ Les Mares \_ Les Pérelles \_ la Mare de la Londe

1 média


 **Contexte** : Iville



Andelys (Les). Section B \_ des bois Renard \_ 2e de 4 Feuilles  
3PL/572/8 , 1813-1859 , Andelys (Les) (Eure, France)  
Paix \_ Sous les Bois de Fresne \_ Sous les Friches \_ Les Pérelles \_ La Croix Rouge

1 média

 **Contexte** : Andelys (Les)



Richeville. Section A \_ de Richeville \_ 2e de 3 Feuilles  
3PL/635/3 , 8 octobre 1849 , Richeville (Eure, France)  
Les Frécots \_ Le bout des Jardins \_ La Grande haie \_ Les Pérelles

1 média

 **Contexte** : Richeville



### Saint-Pierre-du-Mesnil. Section B \_ des Bois du Blanc Buisson \_ 2e de 4 Feuilles

3PL/763/4 , 29 décembre 1832 , Saint-Pierre-du-Mesnil (Eure, France)

Le Bois du Lou \_ Le Bois Gout \_ La Campagne des Bois \_ la Butte de Moulin \_ Les Pérelles

1 média

 **Contexte** : Saint-Pierre-du-Mesnil



### Tilleul-Lambert (Le). Section A \_ de l'Eglise \_ 2e et dernière Feuille

3PL/1129/3 , 13 janvier 1841 , Tilleul-Lambert (Le) (Eure, France)

Le Chemin Perrey \_ Le Fond des deux Mares \_ La Mare de la Ville \_ Quincuus \_ Les Pérelles

1 média

 **Contexte** : Tilleul-Lambert (Le)



### Val-du-Theil (Le). Section A \_ de Saint Jean \_ Feuille Unique

3PL/766/2 , 13 février 1833 , Val-du-Theil (Le) (Eure, France)

Les Pérelles \_ Les Prés Hardy \_ Saint Jean \_ Saint Jean \_ Saint Jean \_ Le Clos Chinot \_ Les Houx

1 média

 **Contexte** : Val-du-Theil (Le)




### Venables. Section D \_ de Fontaine la Verte \_ Feuille Unique

3PL/711/7 , 4 septembre 1829 , Venables (Eure, France)

Les Braies \_ Le Champ Léger \_ Les Quatre Acres \_ Le Douaire \_ Les Pérelles \_ Vive Terre \_ Le Fond du Val

1 média

 **Contexte** : Venables



### Bouchevilliers. Section A \_ de Bouchevilliers \_ 1re de 4 Feuilles

3PL/647/2 , 1er septembre 1840 , Bouchevilliers (Eure, France)

Le hameau \_ Les Pérelles \_ Le Camp Adam, F. \_ Bouchevilliers \_ Les Petits Bois \_ Bouchevilliers, F.

1 média

 **Contexte** : Bouchevilliers



### Heudicourt. Section D \_ de la Folie \_ 2e de 3 Feuilles

3PL/627/11 , 7 juin 1849 , Heudicourt (Eure, France)

Saint Sauveur \_ Mare à la Gagne \_ Les Pérelles \_ Chemin de la Grande Folie \_ La Rue aux Vaches \_ La Petite Folie

1 média

 **Contexte** : Heudicourt



### Saint-Paër. Section B \_ du Château et des Maunis \_ 2e de 5 Feuilles

3PL/659/6 , 3 septembre 1840 , Saint-Paër (Eure, France)

Les Fonds de Saint-Paër \_ Les Pérelles \_ Le Petit Landel \_ Le bout du Moulin \_ Les Morins \_ Les Aulnaies de Cressenville

1 média

 **Contexte** : Saint-Paër



### Forêt-du-Parc (La). Section C \_ des Vallées \_ Feuille Unique

3PL/1279/5 , 6 juin 1837 , Forêt-du-Parc (La) (Eure, France)

Les Moulins \_ Le parc \_ Les Pérelles \_ La Forêt \_ La bétoire \_ Le Clos de haut \_ Le Moulin de la Motte \_ Les vallée du Parc

1 média

 **Contexte** : Forêt-du-Parc (La)




### Criquebeuf-la-Campagne. Section B \_ du bout à Val \_ 1re de 3 Feuilles

3PL/1183/4 , 6 juillet 1845 , Criquebeuf-la-Campagne (Eure, France)

Les Forières Dantan \_ Le bout à Val \_ Criquebeuf \_ Les Marettes \_ Les Pérelles \_ Le chemin du Buc

1 média

 **Contexte** : Criquebeuf-la-Campagne



### Barre-en-Ouche (La). Section B \_ de la Bucaille et du Verger \_ 3e et dernière Feuilles

3PL/748/7 , 23 mars 1833 , Barre-en-Ouche (La) (Eure, France)

La Bucailles \_ Les longues Nocs \_ Les Faudits \_ Les Prés Bourgeois \_ Les Pérelles \_ Les Clos Binet \_ Le verger \_ La Blotière

1 média

 **Contexte** : Barre-en-Ouche (La)



### Courcelles-sur-Seine. Section C \_ de l'île du Roule \_ Feuille Unique

3PL/576/5 , 1830 , Courcelles-sur-Seine (Eure, France)

Les Vignes Langlais \_ L'île du Roule \_ Les Pérelles \_ Les Banques \_ L'île Mien \_ Courcelles-sur-Seine

1 média

 **Contexte** : Courcelles-sur-Seine



### Verneusses. Section F \_ du Bois-Thiboult \_ Feuille Unique

3PL/896/BIS/9 , 10 septembre 1831 , Verneusses (Eure, France)

La Campagne du Gland \_ La Fosse au Loup \_ La Croix Picot \_ Les Bochets \_ Les Pérelles \_ Le Bois Thiboult \_ Le Parc Agis.

1 média

 **Contexte** : Verneusses



### Gadencourt. Section B \_ de l'Eglise \_ 2e de 6 Feuilles

3PL/1229/6 , 27 novembre 1852 , Gadencourt (Eure, France)

Sous Hécourt \_ La Coqueraye \_ Les Pérelles \_ Les Glais \_ le Pré du Chêne \_ Les Glais \_ La Gravière

1 média

 **Contexte** : Gadencourt



### Saint-Laurent-des-Grès. Section B \_ de Glatigny \_ 1re de 2 Feuilles

3PL/899/3 , 26 avril 1831 , Saint-Laurent-des-Grès (Eure, France)

La Houlette \_ La Plavinière \_ La harillière \_ Le Pré Marie \_ Glatigny \_ La Fossé Rouvin \_ Les Champs Malades \_ Les Pérelles

1 média

 **Contexte** : Saint-Laurent-des-Grès



### Gasny. Section E \_ des Champs rouges et du Bois de Baquet \_ 2e et dernière Feuille

3PL/607/10 , 12 décembre 1836 , Gasny (Eure, France)

La Cave aux Moines \_ Les Baquettes \_ Les Emoliards \_ Les Vignes de la Cure \_ Fief Saint-Pierre \_ Les Vaux Bouillons \_ Les Pérelles

1 média

**Contexte** : Gasny



### Herqueville. Section B \_ des Pérelles et des Ecras \_ Feuille Unique

3PL/732/4 , 27 décembre 1834 , Herqueville (Eure, France)

Bois de Saint Martin \_ Le Moulin à Vent \_ La Grande Vallée \_ La haie de Muids \_ Les Brulins \_ Bois des ecras \_ Les Pérelles \_ La Plante

1 média

**Contexte** : Herqueville



### Fatouville. Section C \_ de la Terrerie \_ 1re de 2 Feuilles

3PL/818/4 , 22 décembre 1833 , Fatouville (Eure, France)

La Côte des Robinets \_ La Terrerie \_ Les Petits Prés \_ Les Dares \_ Les Pièces Bardel \_ Le Cul du Vent \_ Les Six Acres \_ Les Pérelles \_ Fatouville

1 média

**Contexte** : Fatouville



### Notre-Dame-de-l'Isle. Section D \_ de l'église \_ 2e et dernière Feuille

3PL/584/7 , 1830 , Notre-Dame-de-l'Isle (Eure, France)

Le bout des Ruelles \_ Le Foncelet \_ Les Pérelles \_ Le Vauricard \_ La Croix de l'Isle \_ Le Quartier aux Biches \_ Le Chêne aux Dames \_ Le Mont d'Héry \_ La Voie du Château Goujeon \_ La voie du Clos \_ la Voie Jacqueline \_ Les Onze Acres \_ La Grande Remise

1 média

**Contexte** : Notre-Dame-de-l'Isle



### Verneusses. Section A \_ de Goubert \_ Feuille Unique

3PL/896/BIS/2 , 10 septembre 1831 , Verneusses (Eure, France)

Les Pérelles \_ La Hullière \_ Le Bois Blanc \_ La Rangée aux Cordonniers \_ Les Buttes Hurel \_ Goubert \_ La Côte à l'Étreay \_ Goubert \_ Le Patichet.

1 média

**Contexte** : Verneusses



### Jonquerets (Les). Section B \_ de la Bassonnière \_ Feuille Unique

3PL/754/4 , 12 juin 1833 , Jonquerets (Les) (Eure, France)

Le Parc Dumont \_ La ferme du Buisson \_ Les Longraies \_ Les Longraies \_ Les Pérelles \_ Le Péron \_ La Bessinière \_ La pommerey \_ La Bassonnière \_ Le Buisson,ferme \_ La Boulangerie \_ Plaine de la Bassonnière \_ La Fripière

1 média

**Contexte** : Jonquerets (Les)




### Prey. Section B \_ des Pérelles \_ 2e et dernière Feuille

3PL/1295/7 , 23 juin 1837 , Prey (Eure, France)

Les Pérelles \_ Le Pot à Beurre \_ Le Fresne \_ Le Chemin de St André \_ Le Bois de la Brosse \_ Ignole \_ La Fontaine \_ Les Paitis \_ Le Bois des Cordes

1 média

**Contexte** : Prey



### Portejoie. Section B \_ de l'Eglise \_ 1re de 2 Feuilles

3PL/740/3 , 3 octobre 1834 , Portejoie (Eure, France)

Les Pérelles \_ Le Chemin aux Errants \_ la couture aux Rois \_ La Fossette \_ Les Sertelles \_ La Maronnière \_ Les Nouettes \_ Le Pré \_ Les Longues Vergées \_ La Noc Bardin \_ Chemin des Batards \_ Le Bout des Jardins \_ Portejoie

1 média

Contexte : Portejoie



### Franqueville. Section A \_ du Hamelet \_ Feuille Unique

3PL/863/2 , mars 1827 , Franqueville (Eure, France)

Les Bruyères Auzoin \_ Le Bois de Franqueville \_ Les Mazeries \_ Le Clos des Paquerets \_ Le Parc \_ Le Champ de la Belle \_ La Forge \_ Les Pérelles \_ Le Clos des Pérelles \_ Le Clos Glissé \_ Le Quesnay \_ Le Hamelet \_ La Vallée Hersent

1 média

Contexte : Franqueville



### Bois-Penthou (Le). Section A \_ de Bois Penthou \_ 1re de 2 Feuilles

3PL/1248/2 , 20 juillet 1834 , Bois-Penthou (Le) (Eure, France)

le Marais \_ Les Mamières \_ Les Brulins \_ Les Friches \_ Les Pérelles \_ Les Pierres Rondes \_ Les Beauchets \_ bois-Penthou \_ La Verdrière

1 média

Contexte : Bois-Penthou (Le)



### Sainte-Marguerite-en-Ouche. Section B \_ de l'Eglise \_ 1re de 2 Feuilles

3PL/762/4 , 28 avril 1833 , Sainte-Marguerite-en-Ouche (Eure, France)

La Croix \_ Le Gros Mesnil \_ Les Pérelles \_ Ste Marguerite en Ouche \_ La Nourrie \_ La Grévière \_ La Godeteries \_ Campagne de la cornière \_ devant l'Eglise \_ Les banques \_ La Cornière

1 média

Contexte : Sainte-Marguerite-en-Ouche




### Guitry. Section B \_ des Bois de l'hôtel Dieu \_ Feuille Unique

3PL/609/4 , 8 novembre 1836 , Guitry (Eure, France)

Le Rougemontoir \_ La Courtade \_ La Fosse Guilbert \_ La Grande Pièce \_ Bois de Chaumont \_ Le Gros Chêne \_ Les Pérelles \_ Bois de la Couarde \_ Petite acre du désert \_ Le Val Villéry \_ La Plante

1 média

Contexte : Guitry



### Bernay. Section E \_ de la Pilette et des Chenets \_ 1re de 2 Feuilles

3PL/792/17 , 2 septembre 1830 , Bernay (Eure, France)

La Butte du Malharquier \_ La Touserie \_ La Fosse Pilette \_ Les Poiriers Berthe \_ La haie Comue \_ Les Guerries \_ Les Pérelles \_ Le Poteau \_ Les Noyers \_ Les Chenets \_ La Croix Jouas \_ La Logerie.

1 média

Contexte : Bernay




### Trouville-la-Haule. Section C \_ de la Damaiserie \_ 1re de 2 Feuilles

3PL/956/5 , 1824 , Trouville-la-Haule (Eure, France)

La Castellerie \_ Le Pré \_ La Cour l'Abbé \_ Les Pérelles \_ Le haut Pendu \_ le Lieu Rideau \_ La Croix \_ La caverie \_ le Chemin Perrey

1 média

Contexte : Trouville-la-Haule




### Prey. Section B \_ des Pérelles \_ 1re de 2 Feuilles

3PL/1295/6 , 23 juin 1837 , Prey (Eure, France)

la Butte du Moulin \_ La Tuilerie \_ Le Bois aux Lièvres \_ Les Nouettes \_ Prey \_ La Fosse Léger \_ La Fosse aux Merles \_ Les Pérelles \_ Le Calvaire

1 média

Contexte : Prey



### Amfreville-les-Champs. Section B \_ du Pavillon et de Bouchon \_ Feuille Unique

3PL/663/4 , 11 novembre 1835 , Amfreville-les-Champs (Eure, France)

Les Pérelles \_ Le bout de haut \_ Le Pavillon \_ Le Guide \_ L'Acre du tilleul \_ Le Hoc \_ La Folie \_ Les Surets \_ L'Acre Buron \_ Bois de Bouclon \_ Sous Bouclon \_ Les Cinq Acres \_ La Croix d'Epine \_ sur Bouclon

1 média

Contexte : Amfreville-les-Champs




### Venables. Section E \_ des Bruyères de Fontaine la Verte \_ Feuille Unique

3PL/711/8 , 4 septembre 1829 , Venables (Eure, France)

Les Pérelles \_ La Fosse Louvel \_ La Fontaine Mollet \_ La Coudraie \_ Le Val d'Ailly \_ Le Boulay \_ Le Buet \_ Les Bruyères de Fontaine la Verte \_ Fontaine la Verte

1 média

Contexte : Venables



### Saint-Pierre-du-Mesnil. Section C \_ du Mesnil et des Loudes \_ Feuille Unique

3PL/763/7 , 29 décembre 1832 , Saint-Pierre-du-Mesnil (Eure, France)

Le Pré Neuf \_ La Campagne du Mesnil \_ Le Clos Huquet \_ Les Hiébles \_ La Fosse Clocher \_ La Campagne des Landes \_ Laujeux \_ Le Buisson du Malheur \_ la Mare Mameret \_ Les longs Sillons \_ Les Pérelles \_ Les Loudes \_ La Campagne des Bruyères \_ Le mesnil \_ Le Buisson du Malheur \_ les vallets

1 média

Contexte : Saint-Pierre-du-Mesnil




### Amfreville-les-Champs. Section A \_ de l'Eglise et du Bois Callard \_ 2e et dernière Feuille

3PL/663/3 , 11 novembre 1835 , Amfreville-les-Champs (Eure, France)

Les Pérelles \_ Amfreville-les-champs \_ La Navetières \_ Le Pli \_ Le hoc \_ Le tord Val \_ Les fontaines \_ La Côte Aline \_ Le Fournel \_ La Folie \_ Bois de Bouclon \_ La Mare Lauze \_ Bois Cassard \_ Le Bois Callard \_ La Mare Autheuil \_ Bois de Gachet

1 média

Contexte : Amfreville-les-Champs



### Manneville-la-Raout. Section B \_ de la Grande Campagne \_ 2e et dernière Feuille

3PL/823/4 , 26 mai 1834 , Manneville-la-Raout (Eure, France)

Herbage de la Bergerie \_ le Petit herbage \_ Le Presbytère \_ Bois de la Charrière St Germain \_ Cour de la Brierée \_ Bois Potier \_ Bois de l'Aumône \_ La Jonemarière \_ Terre de Manneville \_ La haie Nolent \_ La petite Campagne \_ Bois des Catelets \_ Bois des Monts Gravets \_ Les Châtaigniers \_ Herbaee aux Bouviers \_ Herbaee des Châtaigniers \_ Les Pérelles

1 média

Contexte : Manneville-la-Raout



### Connelles. Section B \_ du moulin à Vent \_ Feuille Unique

3PL/729/4 , 20 novembre 1834 , Connelles (Eure, France)

La Praire \_ La Côte de la Motelle \_ Connelles \_ La Charrière Fay \_ Les Gaules \_ Les Cotieux \_ L'argillère \_ Les Pérelles \_ L'Ente \_ La Vallée de Daubeuf \_ La Bruyère Jeanne \_ Le Courtille saulnier \_ La Vigne Cosette \_ Les Vallots aux lièvres \_ Le Pommeret \_ Le Crucifix \_ La Fosse Friard \_ Le Moulin à Vent \_ La Fortelle \_ Les Familleuses

1 média

Contexte : Connelles



### Sainte-Marguerite-de-l'Autel. Section D \_ de Louvigny \_ Feuille Unique

3PL/1051/8 , 1829 , Sainte-Marguerite-de-l'Autel (Eure, France)

La Mare Putrel \_ Les Pérelles \_ La Mare Marin \_ La Petite Croix \_ La Mare Chambron \_ La Mare au Prêtre \_ La Mare des Champs \_ La haute Epine \_ Louvigny \_ Les Forières de Louvigny \_ La Maison Rouge \_ Ste Marguerite de l'Autel \_ La Grande Rue \_ Les Grandes Marettes \_ La Queue du Bois \_ Les Petites Marettes \_ Rue Pétremole \_ La fieffe Mare Dufour

 **Contexte** : Sainte-Marguerite-de-l'Autel



### Portejoie. Section A \_ du Port Pinché \_ Feuille Unique

3PL/740/2 , 3 octobre 1834 , Portejoie (Eure, France)

Le Chemin aux Errant ou le bout du Parc \_ Les Varennes \_ La Pierre l'Aiguillon \_ Le Closet \_ Le Clos de la Métairie \_ La Noguère \_ La Fossette \_ Le Cheval \_ Le Beau Soleil \_ Les andemares \_ Les Vallées \_ Les Pérelles \_ La haute Acre \_ Port-Pinché \_ Le Grand Clos \_ Le Petit Clos \_ La Valette \_ La couture \_ La Bosse St Cvr \_ Le Cours Carré

 **Contexte** : Portejoie